

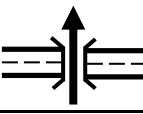








II MARATON SIERRA NORTE - NAVALAFUENTE - 20 de AGOSTO de 2017

RUTOMETRO 21K

SALIDA / LLEGADA: NAVALAFUENTE / NAVALAFUENTE

Comentarios: Incluye tipos de firme, avituallamientos y puntos destacables. Las imágenes no corresponden con fotos reales.

Nº	KM. Inicio	KM. Fin	Tipo de Firme	Información
1	0.000			SALIDA - 20 de Agosto de 2017 a las 09:00 horas
2	0.000	0.500	ASFALTO	
3	0.500	3.000	PISTA	
4	3.000			AVITUALLAMIENTO 1 LIQUIDO Y SOLIDO
5	3.000	4.580	PISTA	
6	4.580			PUENTE SOBRE VIAS DE TREN
7	4.580	6.550	PISTA	
8	6.550			AVITUALLAMIENTO 2 LIQUIDO
9	6.550			PORTERA DE GANADO
10	6.550	8.000	SENDERO	Zona boscosa. Posibilidad de ganado suelto.
11	8.000			PORTERA DE GANADO
12	8.000	8.800	PISTA	
13	8.800			NO CRUZAR EL ARROYO. Continuar por la derecha.
14	8.800	10.600	PISTA	Seguir siempre pista principal SIN DESVIARSE
15	10.600			AVITUALLAMIENTO 3 LIQUIDO Y SOLIDO
16	10.600	12.600	PISTA	
17	12.600		Aproximación CARRETERA	NO SE CRUZA. Seguimos por el camino de tierra principal.
18	12.600	14.100	PISTA	Pasamos por la derecha de las naves industriales. FRUTAS FAUSTO.
19	14.100	14.400	ASFALTO	A nuestra derecha antenas y cementerio
20	14.400			AVITUALLAMIENTO 4 LIQUIDO Y SOLIDO

Nº	KM. Inicio	KM. Fin	Tipo de Firme	Información
21	14.400	19.000	CAMINO	
22	19.000			AVITUALLAMIENTO 5 LIQUIDO
23	19.000			PASO CANADIENSE
24	19.000	19.900	CAMINO	Calzada Romana en descenso. Rocas y piedra suelta. PRECAUCION
25	19.900	21.200	PISTA	
26	21.200	21.700	ASFALTO	
27	21.700			META