




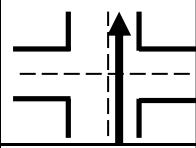




II MARATON SIERRA NORTE - NAVALAFUENTE - 20 de AGOSTO de 2017






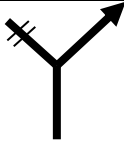




RUTOMETRO 42K

SALIDA / LLEGADA: NAVALAFUENTE / NAVALAFUENTE

Comentarios: Incluye tipos de firme, avituallamientos y puntos destacables. Las imágenes no corresponden con fotos reales.

Nº	KM. Inicio	KM. Fin	Tipo de Firme	Información
1	0.000			SALIDA - 20 de Agosto de 2017 a las 08:00 horas
2	0.000	0.500	ASFALTO	
3	0.500	1.800	PISTA	
4	1.800	2.620	CAMINO	Calzada romana. Piedras sueltas. Precaución
5	2.620			PASO CANADIENSE
6	2.620	4.100	SENDERO	Tierra y rocas. PRECAUCIÓN en descensos
7	4.100			PORTERA DE GANADO
8	4.100	4.200	SENDERO	
9	4.200			PUENTE de las losas. Resbaladizo. PRECAUCION. Estación Depuradora de Aguas de Bustarviejo. Tomar camino de la izquierda.
10	4.200	5.440	CAMINO	
11	5.440	6.130	CAMINO	Camino en descenso de tierra y rocas. Piedras sueltas. PRECAUCION.
12	6.130			ANTENAS DE TELEFONIA AVITUALLAMIENTO 1 LIQUIDO
13	6.130	7.330	PISTA	
14	7.330			CRUCE DE CARRETERA VIGILADO. MUCHA PRECAUCION.
15	7.330	8.470	PISTA	
16	8.470	9.360		ASFALTO. Zona urbanizada. PRECAUCION. CIRCULACION DE VEHÍCULOS.
17	9.360			CADENA. Pasar por la derecha.
18	9.360	9.500	SENDERO	

Nº	KM. Inicio	KM. Fin	Tipo de Firme	Información
19	9.500			PUENTE caído. Resbaladizo. PRECAUCION. Entrada a zona urbanizada.
20	9.500	10.300		ASFALTO. Zona urbanizada. PRECAUCION. CIRCULACION DE VEHÍCULOS.
21	10.300	11.200	CAMINO	
22	11.200			ESTATUA DEL CAMINANTE AVITUALLAMIENTO 2 LIQUIDO
23	11.200	11.600	CAMINO	
24	11.600	12.000		ASFALTO. Zona urbanizada. PRECAUCION. CIRCULACION DE VEHÍCULOS.
25	12.000	13.700	CAMINO	
26	13.700	14.200		Rodeamos el campo de fútbol (dejándolo siempre a nuestra izquierda).
27	14.200			HELIPUERTO a la izquierda.
28	14.200	14.700	PISTA	
29	14.700			CRUCE DE CARRETERA VIGILADO. MUCHA PRECAUCION.
30	14.700	15.000	PISTA	
31	15.000			LA VAQUERIA AVITUALLAMIENTO 3 LIQUIDO Y SOLIDO
32	15.000	16.900	PISTA	
33	16.900			PASO CANADIENSE. A 10 m giramos a la derecha.
34	16.900	19.200	CAMINO	
35	19.200			AVITUALLAMIENTO 4 LIQUIDO
36	19.200	20.100	SENDERO	Tierra y piedras. Una vez que se llega a las casetas, subir hacia el muro de piedras y continuar por el sendero hacia la derecha.
37	20.100			PUENTE SOBRE ARROYO

Nº	KM. Inicio	KM. Fin	Tipo de Firme	Información
38	20.100	22.000	PISTA	Primeros 100 m de sendero con tierra y piedras.
39	22.000			PUNTO DE CONTROL DE TIEMPOS AVITUALLAMIENTO 5 LIQUIDO Y SOLIDO
40	22.000	23.560	PISTA	
41	23.560			PUENTE SOBRE VIAS DE TREN
42	23.560	25.560	PISTA	
43	25.560			AVITUALLAMIENTO 6 LIQUIDO
44	25.560			PORTERA DE GANADO
45	25.560	27.000	SENDERO	Zona boscosa. Posibilidad de ganado suelto.
46	27.000			PORTERA DE GANADO
47	27.000	27.800	PISTA	
48	27.800			NO CRUZAR EL ARROYO. Continuar por la derecha.
49	27.800	29.560	PISTA	Seguir siempre pista principal SIN DESVIARSE
50	29.560			AVITUALLAMIENTO 7 LIQUIDO Y SOLIDO
51	29.560	31.610	PISTA	
52	31.610		Aproximación CARRETERA	NO SE CRUZA. Seguimos por el camino de tierra principal.
53	31.610	33.100	PISTA	Pasamos por la derecha de las naves industriales. FRUTAS FAUSTO.
54	33.100	33.400	ASFALTO	A nuestra derecha antenas y cementerio
55	33.400			AVITUALLAMIENTO 8 LIQUIDO Y SOLIDO
56	33.400	38.000	CAMINO	
57	38.000			AVITUALLAMIENTO LIQUIDO
58	38.000			PASO CANADIENSE
59	38.000	38.600	CAMINO	Calzada Romana en descenso. Rocas y piedra suelta. PRECAUCION

Nº	KM. Inicio	KM. Fin	Tipo de Firme	Información
60	38.600	40.200	PISTA	
61	40.200	40.700	ASFALTO	
62	40.700		FINISH	META